

**ATLAS PITTORESQUE**  
DES  
**CHEMINS DE FER DE LA BELGIQUE,**  
COMPOSÉ DE 16 CARTES ORNÉES DE 400 VUES

ET CONTENANT

UNE NOTICE HISTORIQUE ET STATISTIQUE SUR LES CHEMINS DE FER, AINSI QUE LA DESCRIPTION DE TOUS LES LIEUX QU'ILS TRAVERSENT, SOUS LE RAPPORT DE LA GÉOGRAPHIE PHYSIQUE ET POLITIQUE, DE L'HISTOIRE, DE LA STATISTIQUE, DU COMMERCE, DE L'INDUSTRIE, ETC.

*Par Alph. Wauters.*

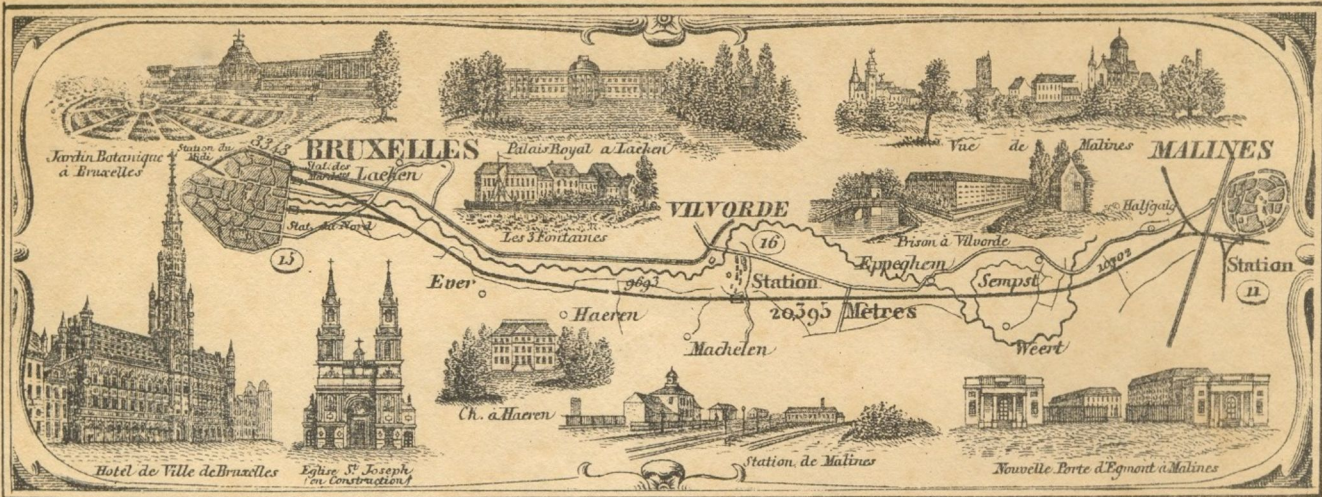
Time is money.

DEUXIÈME ÉDITION.

BRUXELLES, ÉTABLISSEMENT GÉOGRAPHIQUE DE PH. VANDERMAELEN.

—  
1840.

Inr. 85.001



150058



Station



C. de M. Warenberg



Nouvel Entrepôt d'Anvers



Anvers vue de la Tête de Flandre

Citadelle

Tête de Flandre



Berchem

Anvers

5861

Station

ANVERS

7

MALINES

11

Chaussée de Malines 8325

Nelle R. Station

Duffel

23400. Mètres

6

Contich

Station

Hove

Morts

Station


Vieux-Dien

Chaussée de Malines

4491



Ch. de M. Hermans




Hove



Mortsel



Hôtel de Ville d'Anvers



Port de l'Egl. N.D. d'Anvers



Vue de Termonde

**TERMONDE**



Ch<sup>au</sup> de M. de Beughesa



Ramsdonck



Hambeek



Fabrique de DeBrouwer



Station



Ch<sup>au</sup> de M. Gando  
Opdorp  
8705



Capelle au Bois

16 Malderen

9578

Capelle-au-Bois  
Ramsdonck

Pont du Canal

Canal

797

Hambeek

Station  
Centrale

11

26254 M.

Buggenhout

Station

Station



Hôtel de Ville de Termonde




Buggenhout



Ch<sup>au</sup> de M. le C<sup>te</sup> Spoelberg



Ch<sup>au</sup> de M. DeHester



Londercel



Ch<sup>au</sup> de M. Fremie



P<sup>te</sup> de Brux. à Malines



**MALINES**

Station  
Centrale

11



GAND

Station

6

Ledeberg

Route de Bruxelles



Cle. de M. Crepain



M. de Ville à Gand

Melle Station

Ledeberg



Cle. de M. Huerne

Vue de Gand



Vue de Melle

Schellebelle

Station 13

29540 M

Station

Chaussée

6958

Cle. de M. Papuijean



Cle. de M. Becckmans



Cle. de M. le B. de Ke Candele



Audegem



Vue de Wetteren



Convent de Melle



Wichelen

Schoonaerde



Schoonaerde

7406

Station

Appels

Termonde

2542

Station

Station 5

Audegem

Station

Station

Station

Station

Station

Station

Station

Station

Station

Station

Station

Station

Station



Chateau de M. Caeneghem



Rue de Hansbeke

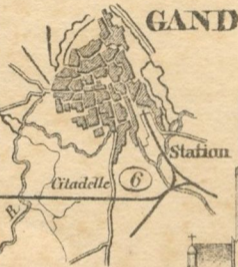
2964

Hansbeke



Rue de Bonchiennes

Franchiennes



GAND

Station

Citadelle

6

Deynse

13543

Lys

Route de

Station

23169 M.

Landeghem

Rue de Noyale

Station

Bellem

6662

15

Station

Aelre



Casino à Gand



Peristyle de l'Univers à Gand



Palais de Justice à Gand



Egl. S. Bawon à Gand

# BRUGES



Station

S<sup>t</sup>. Michel

Halle et Beffroi (G<sup>r</sup> Place à Bruges)



Vue de Bruges



7

Route



Vue du Séminaire Episcopal Anc<sup>ien</sup> Abbaye de Dunes

Oostcamp

Courtrai

Canal

21,589 M.



C. de M<sup>r</sup>. Peers



Hôtel de Ville de Bruges

Beernem

Bruges Bloemendael

Station



S<sup>t</sup>. Michel

13

Gand

9848



C. de M<sup>r</sup>. Van Lede

Station

13

Aeltre



Ch<sup>teau</sup> de M<sup>r</sup>. Doudin





*Vue d'Ostende*

**OSTENDE**



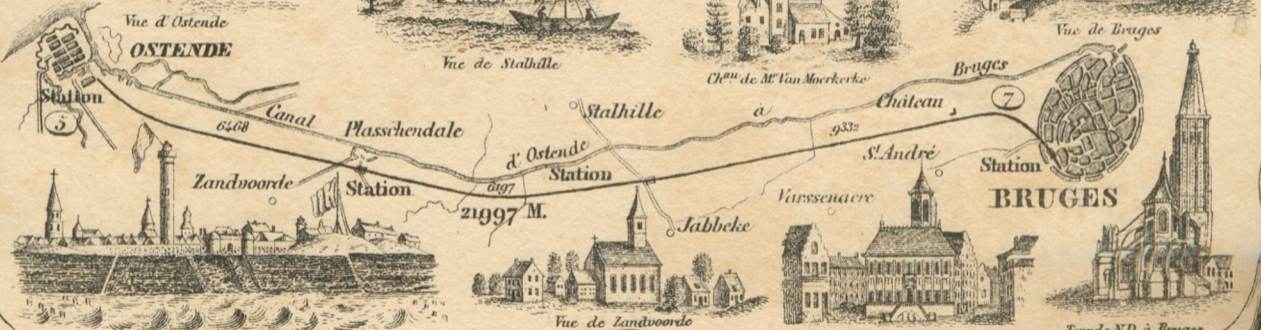
*Vue de Stalhille*



*Ch<sup>eu</sup> de M<sup>r</sup> Van Moerkerke*



*Vue de Bruges*



*Vue d'Ostende prise de la Mer.*



*Vue de Landvoorde*



*Académie des Beaux-arts à Bruges.*



*Tour de N.D. à Bruges*

85.001.8



Ch<sup>ca</sup> de Vorrelaer

9



Astene



Ch<sup>ca</sup> de M<sup>re</sup> le Baron de Zieune



Ch<sup>ca</sup> de M<sup>re</sup> de Nayer

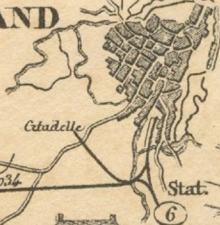


Eours à Couk




Jardin Botanique à Gand

# GAND



Citadelle

Stat. 6



Façade de la Salle de Spectacle à Gand

## DEYNZE

Station

Peteghem

Astene

52/2

Station

Naxareth 17275 M.

12034



Ch<sup>ca</sup> de M<sup>re</sup> le B<sup>on</sup> Bant de Hasmon



Ch<sup>ca</sup> de M<sup>re</sup> de Wit



C. de M<sup>re</sup> Serins



C. de M<sup>re</sup> Pycke



Ch. de Fle B. de Meulenaere



Ch. de M. de Bruyneels



Eglise de Harlebeek



Egl. de Peteghem



Ch. de M. de Bruyneels

DEYNZE

Station 17

Station

8766

26385 M

Station 14

5147

3023

4150

Machelen

Station 9

COURTRAI



Place de Courtrai



Ch. de M. Van Acker



Ch. de M. Van Acker

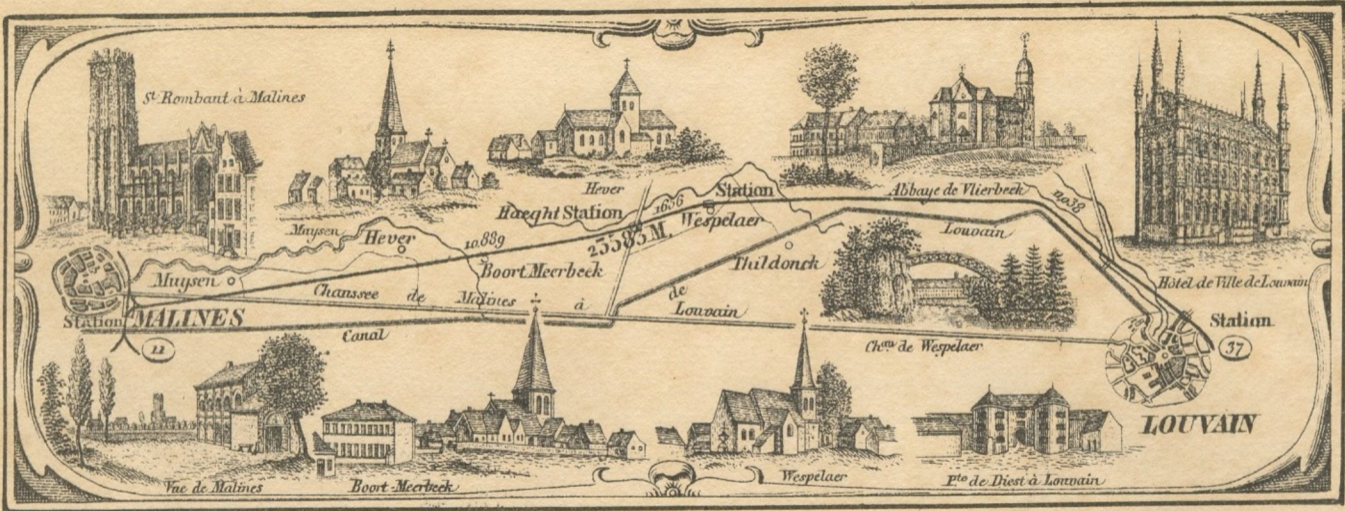


Waereghem



Ch. de M. le C. de Nevele







Vue de Louvain



Roosbeek



Corbeek-Loo



Vue de Tirlemont



Abbaye de Parc



Lovenjoul



Camptich

Roosbeek

TIRLEMONT

7386



37

Corbeek-Loo

10713

Lovenjoul

Baulerssem

62

18099 M. Vertryck

Camptich

Station

60



Collège du Pape à Louvain



Serres du Jardin Botanique de l'Université à Louvain




Tunnel



Ch. de Hoovenbeek



Eglise de Tirlemont



Hôtel de Ville de Tirlemont  
Station



Neerwinden



Niel



Vue de Warehime



Vue de Landen



Ch. de Niel

Wubmersom

Esemael

Laer

Neerwinden

Landen

Goyer

St. Gingelom

Warehime

Station

TIRLEMONT

60

17251

27024 M.

82

343

10360

Rasoux

Berlox

121

Overwinden

Walsbetz



Tirlemont

Hôpital de Tirlemont



Overwinden



Ch. de Niel



Rasoux



Berlox





Ancienne <sup>Pro</sup> d'Amerecour  
à Liège



Remicourt

Station  
Waremmes  
(121)

Face de Waremmes 11052

Remicourt

24790 M.

Bleret

Station

Waremmes

(121)

Eglise de Waremmes

Jeneffe

Noville

Ch. de Bierset

Goreux

Roloux

Station

Feche-haut-Clocher

Feche

Bleret

7944

Bierset

Station

177

Ans

3606

Haut-Pré

Station

68

Guillencins

Stat.

2283

LIEGE

Théâtre à Liège

Vue de Liège

85.001.34




*Vue de Landen*



*Attenhoven*



*Vue de St. Trond*



*Eglise de Landen*



*Landen*

Station

82

Ch. de Velm  
Attenhoven

10220 M.

5266

St.

Velm

497 1/2

Halmael

Station

**S<sup>T</sup> TROND**

53



*Fab. de Sucre*



*Velm*



*Halmael*



*Hôtel de Ville de St. Trond*



*Palais du Roi*



*Palais de la Nation*



*Chateau de M. Claes*



*Etablissement de M. Ch. Claes*



*Eglise de Tubize Station*



# BRUXELLES



*Eglise S. Gudule*



*Palais de Justice*



*Ecole Vétérinaire*



*Eglise de Hal*



*Vue de Tubize*






*Vue de Tubize*



*Hennuyères*  
*Hennuyères*  
*Stat. Braine-le-Comte*



*Stat. Braine-le-Comte*



*Hôtel de Ville de Soignies*



*Ch<sup>teau</sup> de M<sup>lle</sup> Le Comte de Sauve*



*Vue de Braine-le-Comte*



*Viaduc à Braine-le-Comte*



*Vue de Soignies*

SOIGNIES

Station

Eglise S<sup>t</sup> Vincent à Soignies

984

93



Vue de Ninny

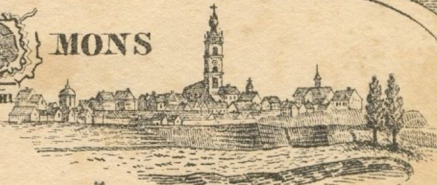
Ninny



MONS

Station


31



Vue de Mons



Ch<sup>te</sup> de M<sup>me</sup> la Comtesse Villégar



Station

Masnuys S<sup>t</sup> Jean

Masnuys S<sup>t</sup> P<sup>re</sup>

Masnuys S<sup>t</sup> Jean

3608



Vue de Jurbise



Masnuys-S<sup>t</sup> Pierre

Station

24553M

72

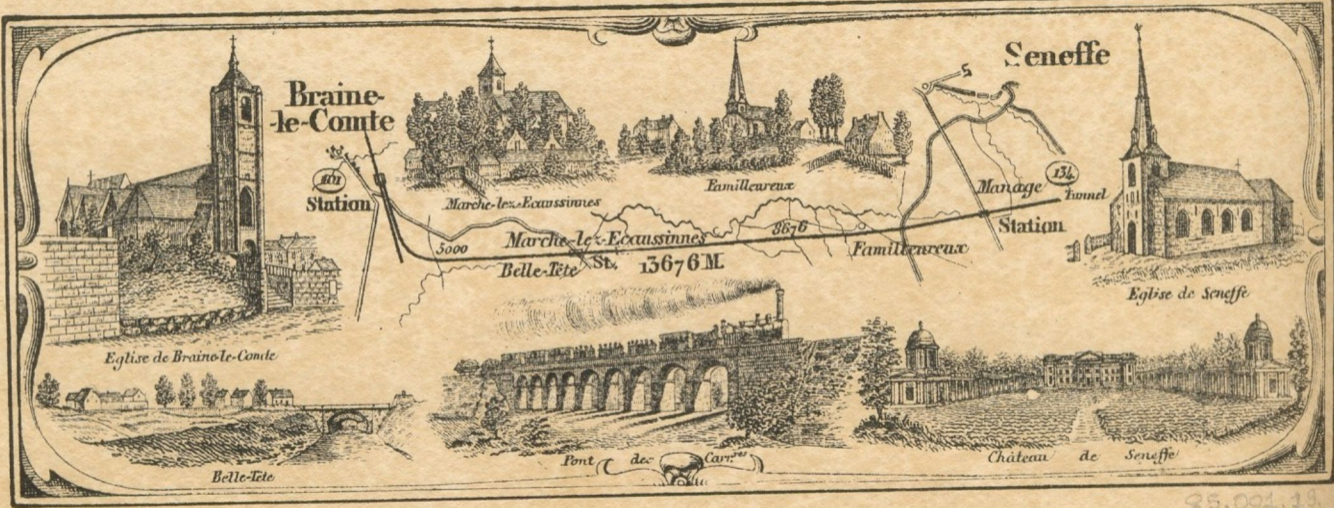
Jurbise

Erbisceul

Baudour



Eglise de S<sup>t</sup> Waudru à Mons



Braine-le-Comte

Seneffe

Station

Station

Marche-lez-Ecaussinnes

Familleureux

Manage

Tunnel

5000

Marche-lez-Ecaussinnes

8676

Belle-Tête St. 13676 M.

Familleureux

Eglise de Seneffe

Eglise de Braine-le-Comte

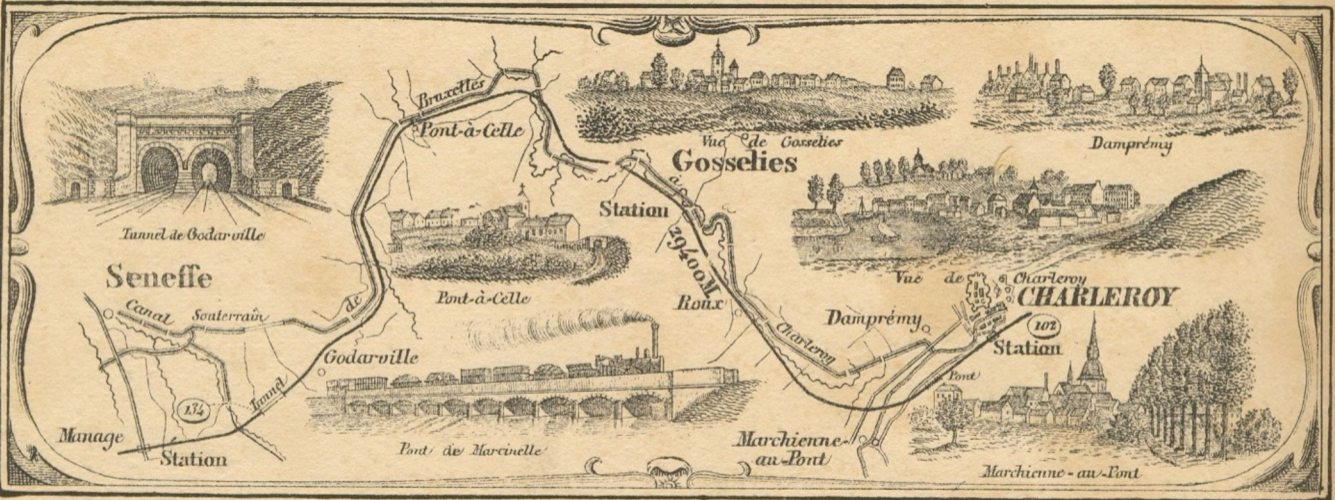
Belle-Tête

Pont des Carrières

Château de Seneffe

85.001.19





Bruxelles

Pont-à-Celle

Vue de Gosselies  
**Gosselies**

Dampremy

Station

29400 M  
Roux

Vue de Charleroy  
**CHARLEROY**

Dampremy

102  
Station

**Senefte**

Canal Souterrain

Godarville

Pont-à-Celle

Marchienne-  
au-Pont

Marchienne-au-Pont

Pont de Marcinelle

Manage

Station

134

Tunnel

Tunnel de Godarville



Etabliss<sup>s</sup> de Couillet



Châtelineau



Station



Montigny-sur-Sambre  
**CHARLEROY**

Farciennes

Moignelee  
Station  
Tamines

Amvelais

Han-sur-Sambre

Moustier  
Mornimont

36000M

89

Soye

Cle<sup>de</sup> de Soye

Flawinne

81

**NAMUR**

Floriffoux

Stat.  
Floreffe

Franriere

Station  
Montigny-  
sur-Sambre

Châtelineau

Stat.


**Chatelet**

Oignies

97



Châtelet



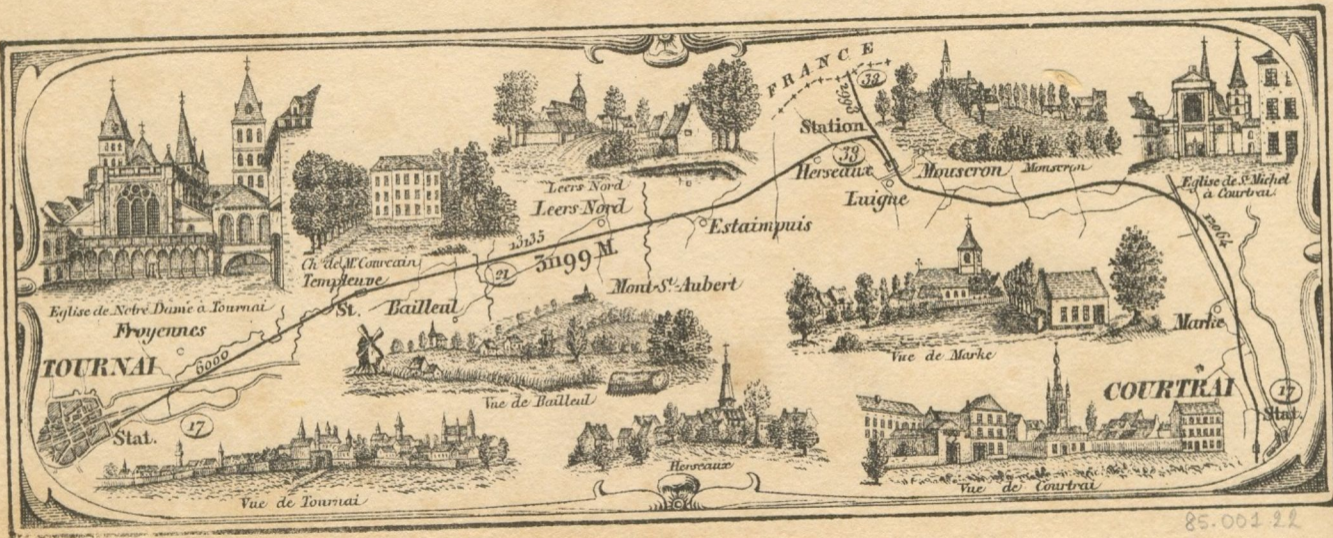
Etabliss<sup>s</sup> à Oignies



Floreffe



Vue de Namur



FRANCE

Station

Herseaux

Luigne

Mouscron

Monseron

Eglise de S. Michel à Courtrai

Leers Nord

Estaimpuis

Mont-S. Aubert

Marlie

Vue de Marke

COURTRAI

Stat.

3199 M.

St. Bailleul

Vue de Bailleul

Herseaux

Vue de Courtrai

Eglise de Notre Dame à Tournai  
Froyennes

TOURNAI

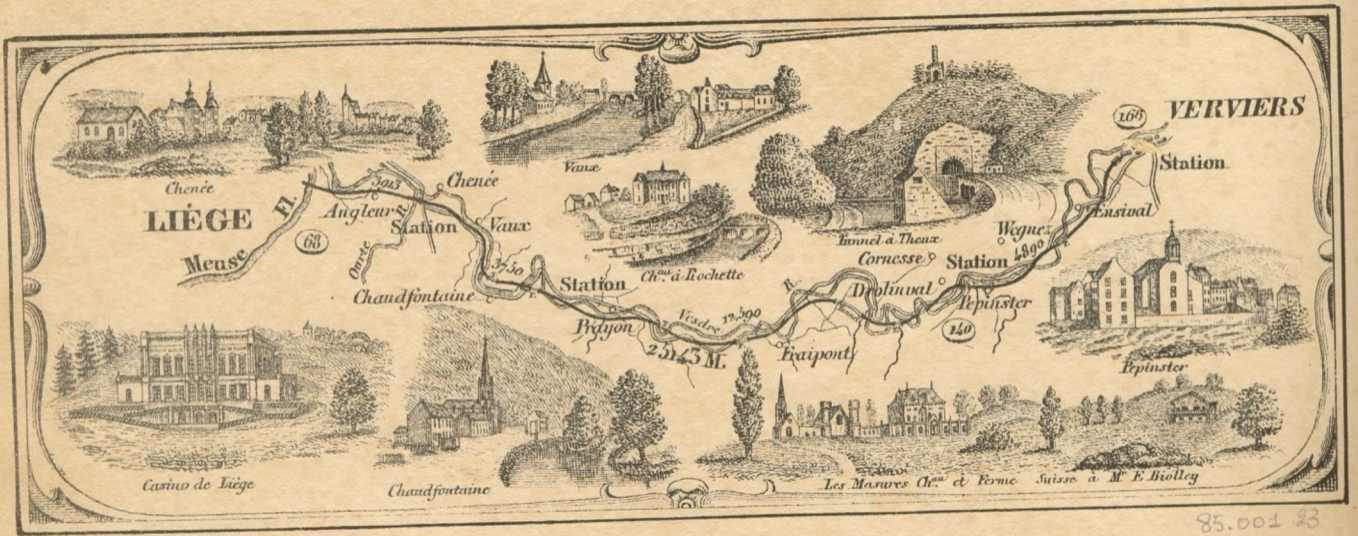
6000

Stat.

Vue de Tournai

85.001.22





**LIÈGE**

**VERVIERS**

Chenée

Angleurs Station

Chenée

Vaux

Vaux

Immel à Theux

Cornesse Station

Wagneux

Ensisval

Chaudfontaine

Station

Ch. à Rochette

Drolinval

Pepinster

Pepinster

Prayon

Vesdre

Fraispoint

Casino de Liège

Chaudfontaine


Les Mesures Ch. et Ferme Suisse à M. E. Biolley



*Vue de Verviers*

**VERVIERS** (166)

Station




*Egl. S<sup>t</sup>. Remacle à Verviers*



*Tunnel à Grotte en Construction*

Station

**Limbourg** (212)



*Pont et Tunnel à Limbourg*

*Welkenraedt*

PRUSSE



*Eglise de Welkenraedt*

*Heggen*

*Dolhain*



*Dolhain*

*30 M.*

(233)





**LEGENDE**  
 20595 Longueur  
 des Sections  
 9693 Longueur de Station  
 à Station.  
 15 Elevation au-dessus  
 de la Mer en Mètres.

